נספח לתשריט מס' קצאא\1000

תשריט נכסי הפעילות, רצועת הקרקע לקווי נפט ומתקנים נלווים

גליון 17 מתוך 18

תחולה	מחייב
תיאור	נספח רצועה לתשריט
תאריך עריכת הנספח	25/02/2021
קנ"מ	1:5,000

תרשימים נוספים **קנ"מ**

חוק התכנון והבניה, תשכ"ה-1965
הועדה הארצית לתכנון ולבניה של תשתיות לאומיות
הוועדה החליטה לאשר תשריט זה
בתנאים הרשומים בגוף ההחלטה
בישיבתה מס' 01/2021 ביום 13.1.2021

יו"ר הוועדה
מרדכי כהן
יו"ר הוועדה לתשתיות לאומיות

מתכנן הועדה
יובל ענתבי
מ"מ מתכנן הות"ל

ניר סביון
סמנכ"ל הנדסה
(חברת קו צינור אירופה אסיה בע"מ)

שמות וחתימות:

עורך הנספח	שם:	דנה קהת אדריכלים מנספלד-קהת בע"מ
	תאגיד:	מנספלד - קהת אדריכלים

אישורים	עפ"י סעיף 9 לשטר הזכיון מיום 21\9\59 שבתוספת הראשונה לחוק זיכיון צינורות הנפט, תשי"ט-1959

מקרא

גבול תכנית	▭
גבולות גושים	—
מספר גוש	24451
גבולות חלקות	—
מספר חלקה	73
גבולות מרחבי תכנון	—
שם מרחב תכנון	באר שבע
שם יישוב	באר שבע
גבול מסדרון תשתיות תת"ק	⬚
רצועת תשתיות (קווי 42", 16", 18")	🟩
מתקן הנדסי (תחנת שאיבה)	🟦
סימון רוחב הרצועה	מ' 5
סימון ק"מ רץ קו 16"	● ק"מ
מגופים	00- שם מגוף
רצועה לביטול	✕
העתקת רצועה	העסס

מפתח גיליונות נספחי רצועה

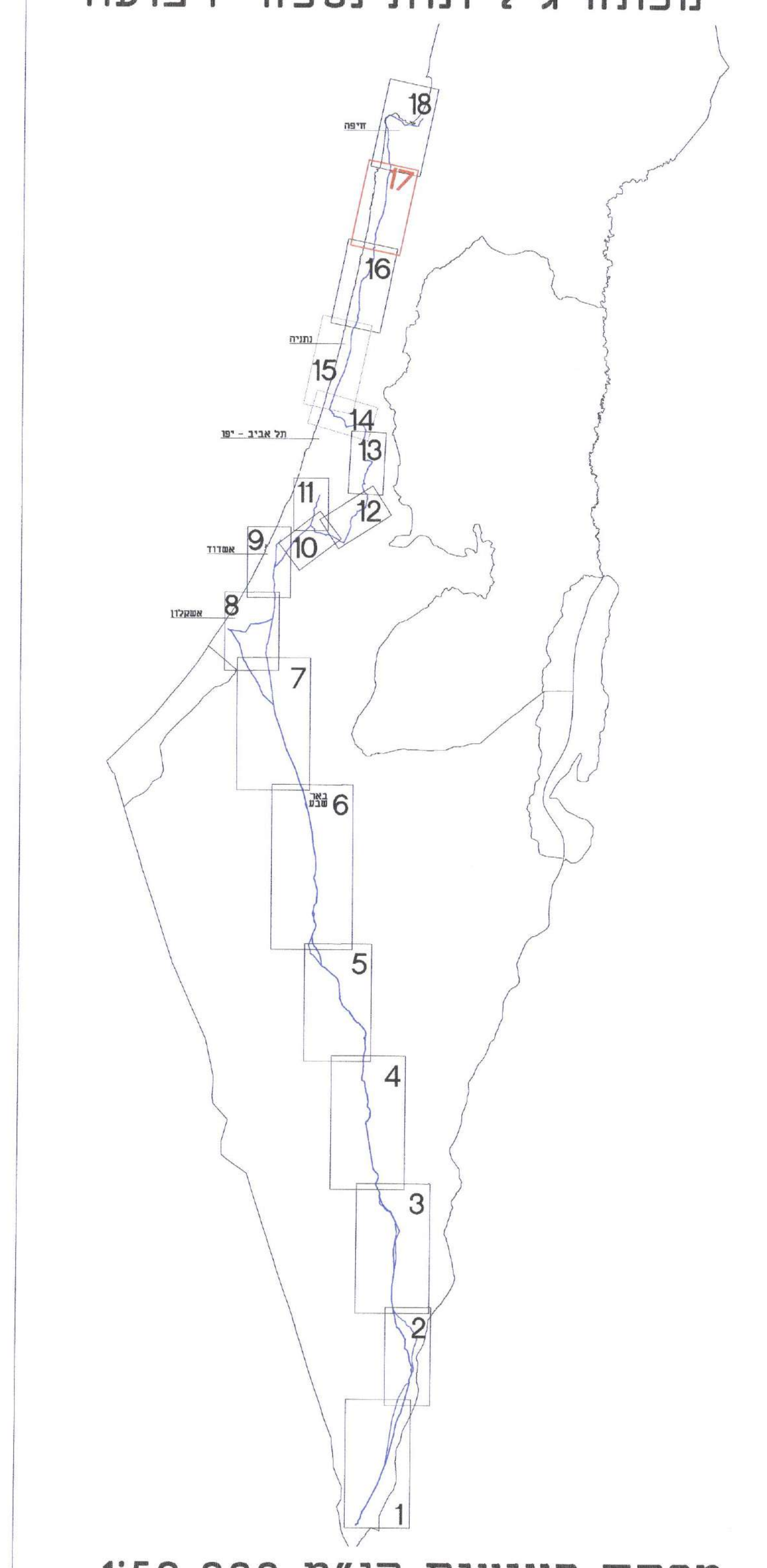
18
17
16
15
14
13
12
11
10
9
8
7
6
5
4
3
2
1

מפתח רצועות קנ"מ 1:50,000

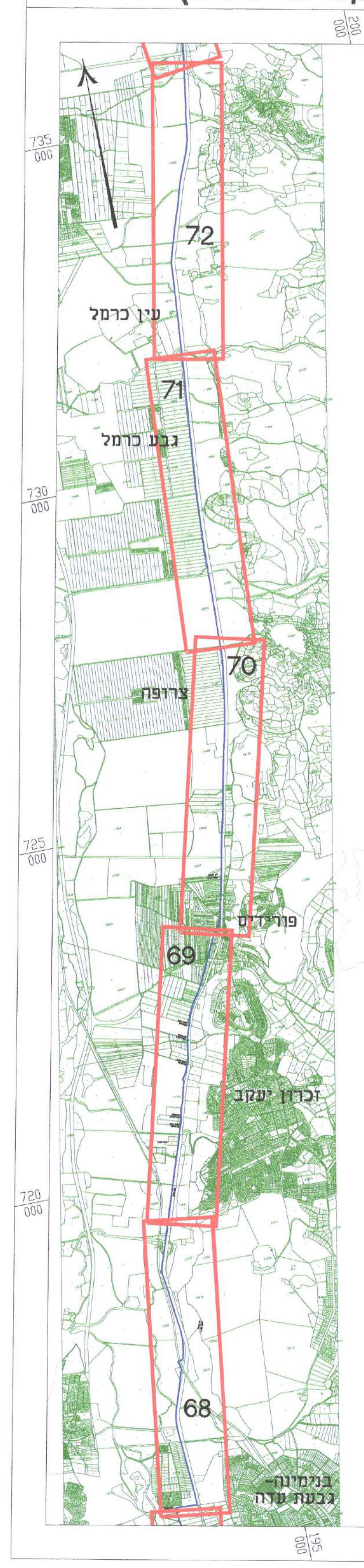
17
72
עין כרמל
71
גבע כרמל
70
צרופה
69
פוריידיס
זכרון יעקב
68

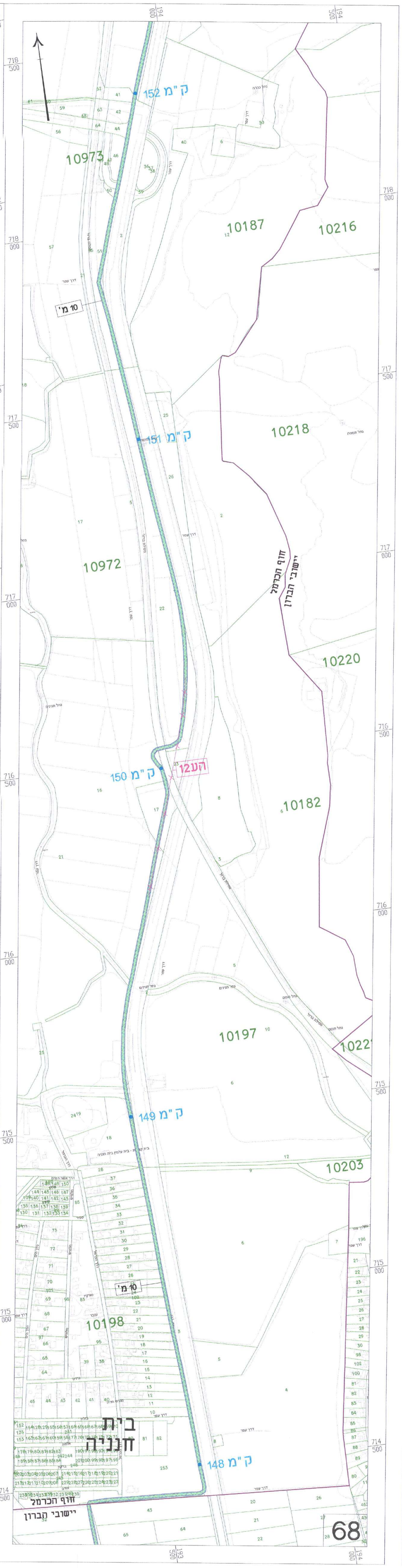
ק"מ 152
10973
10187
10216
10 מ'
ק"מ 151
10218
10972
10220
ק"מ 150
העע12
10182
10197
1022
ק"מ 149
10203
10198
10 מ'
בית חנניה
ק"מ 148
חוף הכרמל
יישובי הברון
68

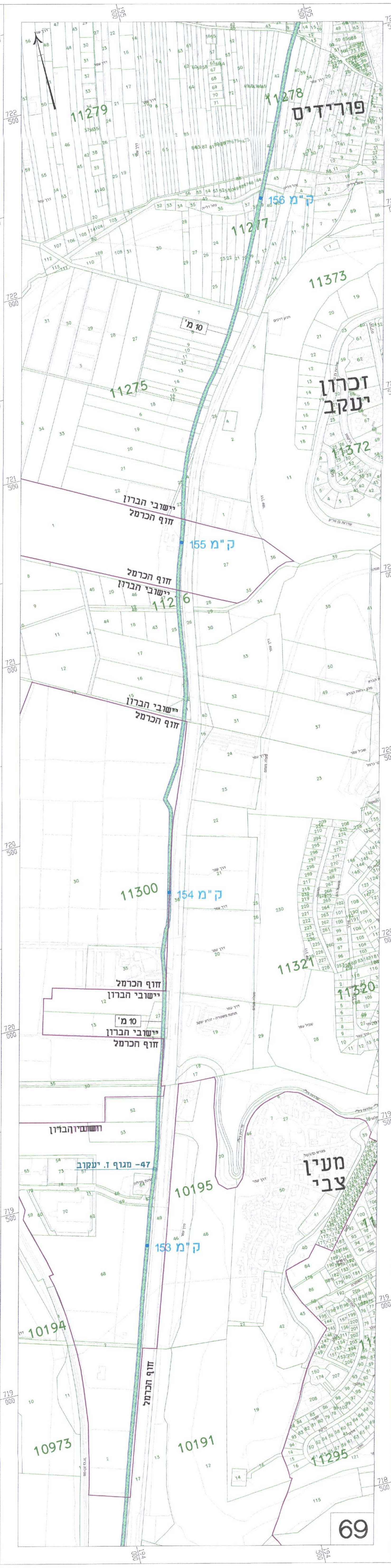
11279
11278
פוריידים
ק"מ 156
11277
11373
10 מ'
11275
זכרון יעקב
11372
יישובי הברון
חוף הכרמל
ק"מ 155
11276
ק"מ 154
11300
11321
11320
10 מ'
מעין צבי
10195
ק"מ 153
10194
10191
10973
11295
69

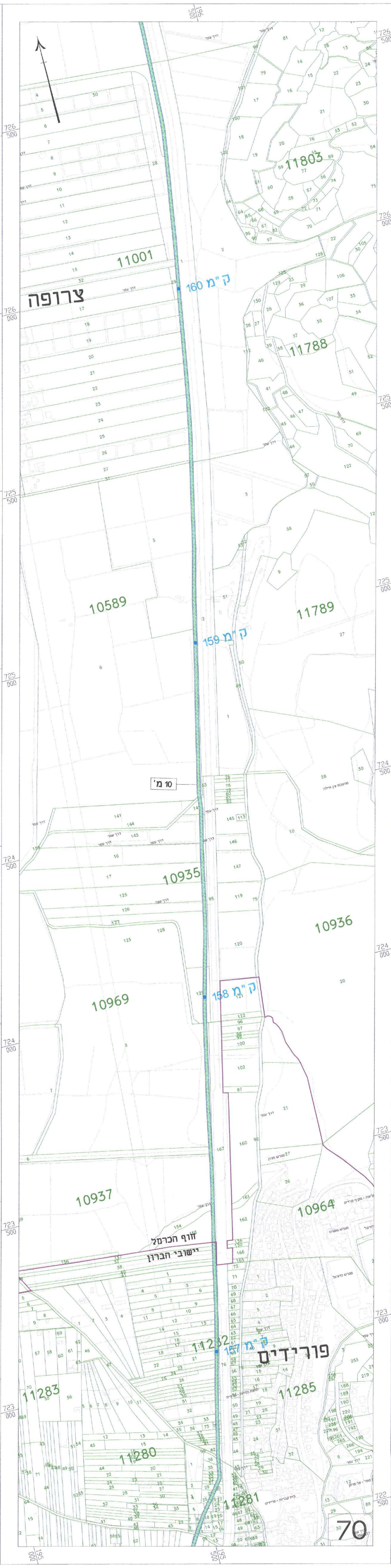
11803
11001
ק"מ 160
צרופה
11788
10589
ק"מ 159
11789
10 מ'
10935
10936
10969
ק"מ 158
10937
10964
חוף הכרמל
יישובי הברון
ק"מ 157
פוריידים
11282
11285
11283
11280
11281
70

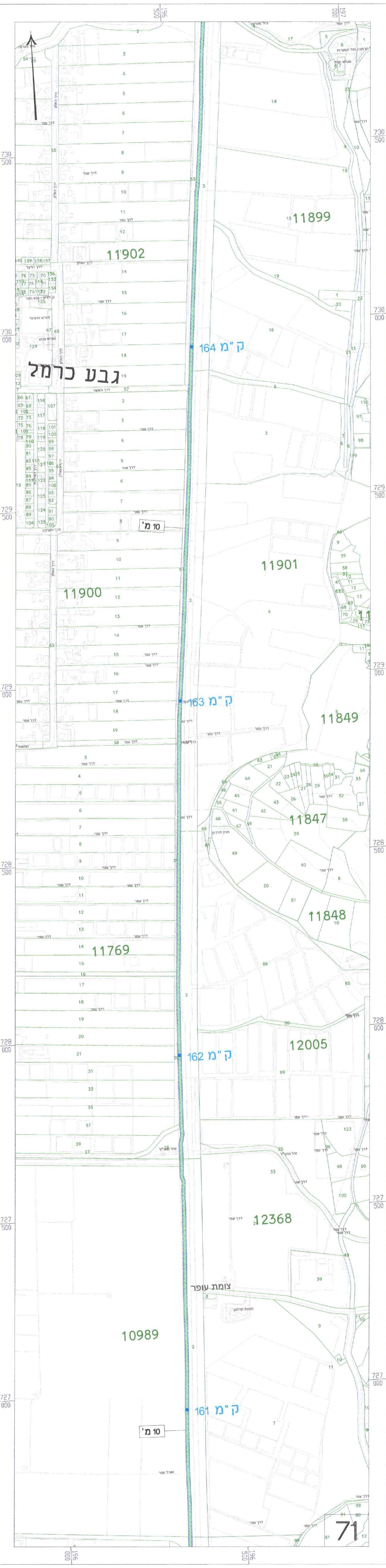
11899
11902
ק"מ 164
גבע כרמל
10 מ'
11900
11901
ק"מ 163
11849
11847
11848
11769
ק"מ 162
12005
12368
צומת עופר
10989
ק"מ 161
10 מ'
71

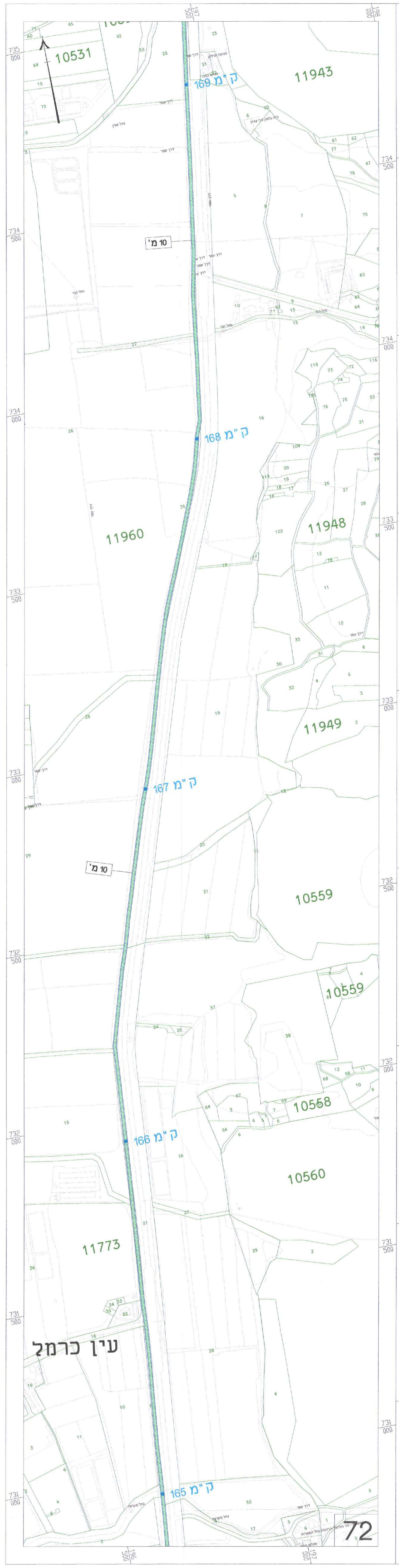
10531
ק"מ 169
11943
10 מ'
ק"מ 168
11960
11948
11949
ק"מ 167
10 מ'
10559
10559
10568
ק"מ 166
10560
11773
עין כרמל
ק"מ 165
72